






PIANO INTERCOMUNALE DI PROTEZIONE CIVILE

AREE DI ATTESA
 AREE DI AMMASSAMENTO
 AREE DI RICOVERO
 AREE DI ATTERRAGGIO ELICOTTERI

Tav. N 3 Scala 1:10.000
 Il Responsabile:
 Di. Ma. Mauro Giannotti
 I Relatori:
 Geom. Irene Bonugli
 Geom. Valentina Vannetti

AGOSTO 2017



- Legenda**
-  Confini Amministrativi
 - Piano di Protezione Civile**
 -  Aree di Attesa (AP)
 -  Aree di Ricovero (R)
 -  Aree di Ammassamento (G)
 -  Aree Atterraggio Elicotteri (H)

AREE DI ATTESA				
Identificativo	Località	Zona	Indirizzo	Superfici mt.q.
AP01	Vergemoli	Campo da Tennis	Piazza del Popolo	374
AP02	Vergemoli	Parcheggio Le Fianelle	Strada per il Cimiero - Via del Giardino	176
AP03	Calonini	Parcheggio	Piazza Clara Celeri	323
AP04	Le Crocette	Parcheggio Ristorante	S.P. N. 39 di Vergemoli in Località Vignola civico n. 1	814
AP05	Trombaccio	Camporana bivio per la Chiesa	Località Trombaccio civico n. 3	189
AP06	Trimpello	Parcheggio Grotte del Vento	Località Trimpello	367
AP07	Fornovolasco	Parcheggio	Piazza Enrico Alpini	632
AP08	Gallatone	Torriente prima del Paese	Strada per Gallatone Bovino	64
AP09	San Pellegrinetto	Area adiacente alla Madonna fine Paese	Via del Moro incrocio Strada per San Pellegrinetto	99
AP10	Aleva	Area prima del Paese	Località Aleva	35
AP11	Campolemani	Parcheggio	S.C. Campolemani	388
AP12	Fabbriche di Vallico	Campo Valvolante - vicino al Cimiero	S.P. N. 27 di Fabbriche di Vallico - Località Campaccio	493
AP13	Vallico	Campo al bivio per Vallico Sotto	Via Fabbriche n. 4	688
AP14	Fabbriche di Vallico	Parcheggio	Piazza IV Novembre	725
AP15	Grasliana	Parcheggio	Via Dossotto	299
AP16	San Luigi	Area incrocio	Incrocio strada Vallico Sopra - San Luigi	443
Numero Aree 16			TOT mt.q.	5.084

AREE DI RICOVERO				
Identificativo	Località	Zona	Indirizzo	Superfici mt.q.
Numero Aree 1				
R01	Calonini		Via della Torre	1.824
Numero Aree 1			TOT mt.q.	1.824

AREE DI ATTERRAGGIO ELICOTTERI				
Identificativo	Località	Zona	Indirizzo	Superfici mt.q.
Numero Aree 5				
H01	Calonini	Campi Prima Del Paese	Incrocio Strada per Vergemoli - Via per Bracciano - Via della Torre	1.954
H02	Vergemoli	Campo Sportivo	S.P. N. 39 di Vergemoli	1.954
H03	Fornovolasco	Bivio Grotta del Vento	S.C. per San Pellegrinetto incrocio S.C. Fornovolasco e strada Comunale	1.954
H04	Isola	Campi limitrofi strada per Fabbriche di Vallico	S.P. N. 37 di Fabbriche di Vallico	1.954
H05	San Luigi	Campi sotto strada	Strada che da Vallico Sopra porta a San Luigi	1.954
Numero Aree 5			TOT mt.q.	9.770

